Incheon Specialist Program

INCHEON & PARTNERS

最初に出会う夢の島

仁川の宝島

仁川に する168個の島
星のように輝く無 の島々に広がるエキゾチックな風景

空、山、海が呼ぶ地上の楽園
仁川の島で、自然の贈り物をまるごと感じてください

인천광역시 Incheon Metropolitan City

인천관광공사 Incheon Tourism Organization

仁川 島ロードマップ

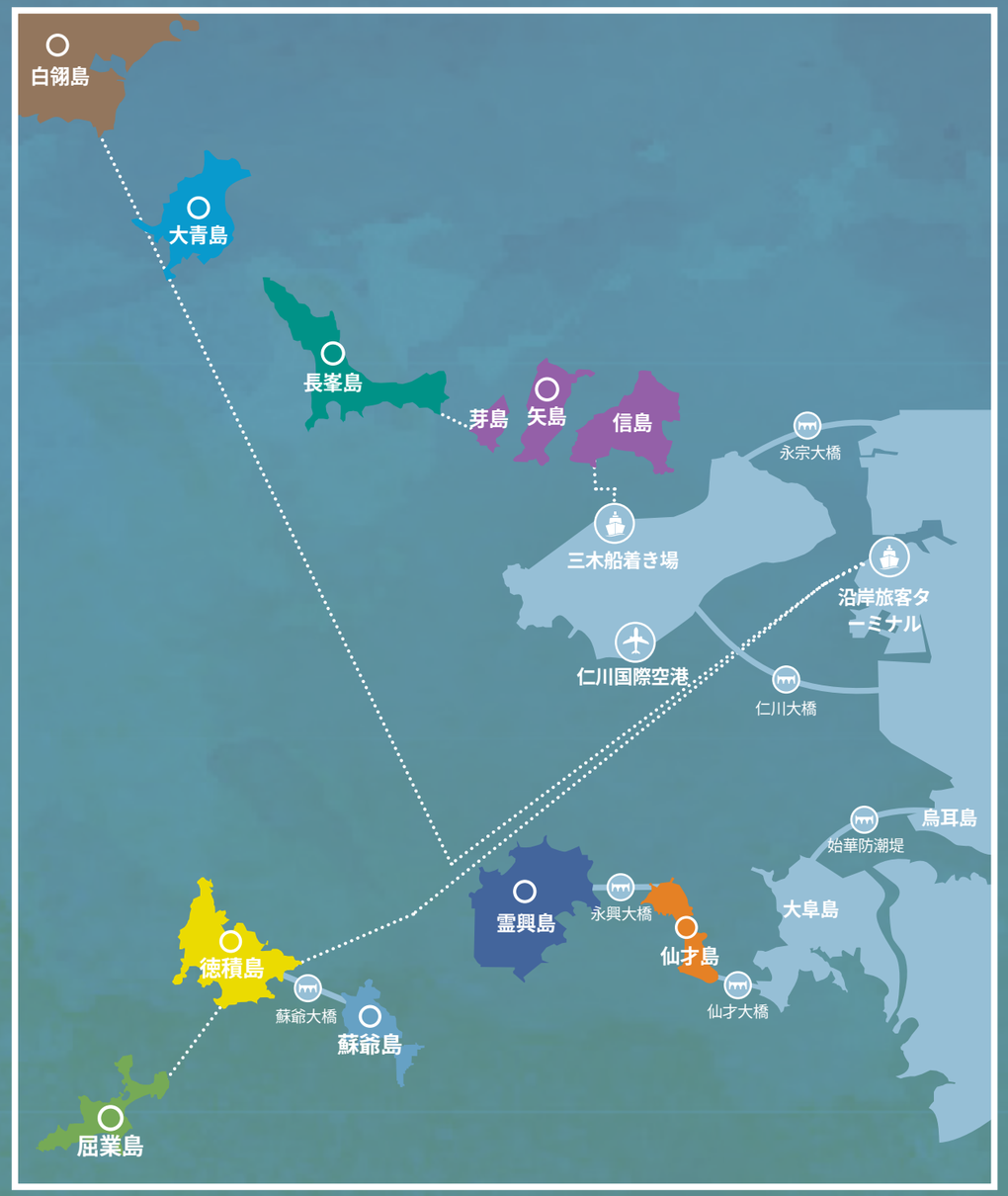

仙才島, 霊興島

仁川国際空港 —（車 1時間30分）— 仙才島 —（車 18分）— 霊興島

徳積島, 蘇爺島, 屈業島

仁川国際空港 —（車40分）— 沿岸旅客ターミナル ···（船1時間50分）··· 徳積島 —（車 6 分）— 蘇爺島

仁川国際空港 —（車40分）— 沿岸旅客ターミナル ···（船1時間50分）··· 徳積島 ···（船55分）··· 屈業島

信·矢·芽島, 長峯島

仁川国際空港 —（車 15分）— 三木船着き場 ···（船 10分）··· 信·矢·芽島 ···（船30分）··· 長峯島

大青島, 白翎島

仁川国際空港 —（車 40分）— 沿岸旅客ターミナル ···（船 3時間30分）··· 大青島 ···（船30分）··· 白翎島

INCHEON & PARTNERS

TRAVEL BECOMES SUSTAINABILITY

自然と人間の持続可能な共存
NATIONAL GEOPARK

国地質公園
持続可能な旅行になる

国家地質公園は、地球科学的・地質学的にその重要性が証明され、自然景観も美しい地域に指定されています。地質教育や観光を通じて地域社会の経済発展を図るための国の制度です。美しい地質と地形に基づいて、そこに生息する動植物から人々の文化や歴史、考古学のものを直接みることができます。詳細について調べてみましょうか？

Tip

白翎島と大青島、小青島に居住している住民の中で地域社会の発展のために志願された住民計10人（白翎島4人、大青島3人、小青島3人）が地質公園解説者をしています。白翎・大青の地質公園についての解説だけでなく、歴史や文化、生態、環境などの地域の生成から生態系の進化、人間の活動の開始と現在までガイドします。解説申し込みはホームページで可能であり、費用は無料です。

国家地質公園は

2019年仁川の島、白翎・大青島が国家地質公園に指定されました。白翎・大青の国地質公園は、北朝鮮黄海南道と12km離れた島々で、韓国の西海守護の最前線に位置しています。ここでは、6.25以降、軍事的対立に起因する各種制御の中心となった地域です。最近に至っては、韓国で観察することができない北朝鮮の地質特性を持っているという事実が明らかになって学界の注目を受け、2014年から国家地質公園認証を推進し始め、2019年に国家地質公園になりました。韓半島ではほとんど観察されない約10億から7億年前の新原生代の岩石がここで報告されました。また、韓国で最も古いストロマトライトが発見された地域です。白翎5ヶ所、大青4ヶ所、小青1ヶ所の合計10ヶ所の地質遺産が地質のスポットに指定されました。白翎・大青の地質公園は▲国内では珍しく、学術的価値が高い地質▲複数の生物が生息し繁殖先に使用されるきれいな環境▲外部から孤立した過去の流刑地であり、軍事的要衝で断絶して発達した独特の文化があることが特徴です

*ストールローママトライト - 過去に藍藻類の活動で生成された化石

+ 白翎・大青の国家地質公園

エ リ ア	仁川広域市甕津郡白翎面及び大青面
面　　積	66.83㎢
認 証 日	2019年7月10日
ホームページ	www.bdgeopark.kr

+ 地質名所

白翎島	大青島	小青島
頭武津	ノンヨ海岸　ミア海岸	粉岩とストロマトライト
鎮村里玄武岩	玉竹洞海岸砂丘	
沙串海岸	西風パジ	
コンドル海岸	ゴムウンナン	
ヨントゥリム岩と南浦里褶曲		

出所：白翎・大青国家地質公園

グランピング・キャラバンで楽しむ休養島、仙才島＆霊興島

仁川の宝物, 島で心の ‘休止符’をうつ

仙才島

仁川広域市甕津郡霊興面仙才里に位置する島で規模1.97㎢、長さは10.9kmです。東の大阜島とは500mの距離にあります。2000年11月に開通した仙才大橋を通じて繋がり、西の霊興島とは、2001年11月に開通した永興大橋を介して繋がりました。住民は547世帯1,129人が住んでいます。

Hidden Story

地名の由来を見ると、高麗時代から朝鮮時代後期まで小牛島と呼ばれていたが1871年前後に仙才島に改称されました。元の名称である小牛島や犢牛島から仙才島に改称されましたが、小牛島や犢牛島はすべての子牛を意味するもので、‘霊興島を母牛のようについていく子牛島’という由来を持っています。もう一つの説は、海岸の屈曲が美しく水が澄み、仙女たちが沐浴をしていたことに由来したという話があります。天女にまつわる伝説があるほど、水が澄んで秀麗な風景を誇る島です。

霊興島

霊興島は仁川で江華島を除いて車で行くことができる唯一の島でアクセスに優れています。首都圏から2時間程度、簡単に車で行き来することができ、毎年300万人の観光客が訪れる場所です。霊興島に入るためには仙才島から永興大橋を渡らなければなりません。そのためドライブをしながら一度に二つの島を訪問することができるのが特徴です。またグランピング、キャラバンの名所として有名な霊興島は、観光事業者登録済みのキャンプ場が5ヶ所あり、お好みに応じて選び楽しむことができます。

Hidden Story

霊興島と島の名前には、悔恨が混ざった由来が含まれているそうです。▲一つは、高麗時代末に国が滅びることを予感した翼霊君が家族を連れて開京を脱出するために海路に出て嵐にあい命拾いしたという話です。海に落ちて死ぬところだった翼霊君が天の意志で再び生きた（興）として霊興島と名付けられたそうです。▲もう一つは翼霊君が霊興島に避難し隠れて過ごす間、島で一番高い山、国師峰に上がって高麗が再び盛んになることを神霊に祈願しつつ、自分の翼霊君の(霊）の字と高麗が復興するという意味の（興）文字を合わせて霊興島と呼んだのです。



名所紹介

仙才島

モッソム
CNN選定「韓国の美しい島」

モッソムは辞書的に読むと、海岸線に近い島が砂洲や砂嘴（さし）によって陸地と繋がった島を指します。仙才島のモッソムは無人島であり、1日2回水が割れながら砂地が開きます。他の海路はほとんどぬかるんだ干潟になっているが、不思議なこと仙才島とモッソムをつなぐ1kmの海岸道路は固い砂地ができます。そのため徒歩や、車両での往来が可能です。これらの特別さに惚れたのかCNN放送が選定した「韓国の美しい島」で1位を占めた島がまさに仙才島のモッソムです。

モッソム
仁川広域市 甕津郡 霊興面 仙才里

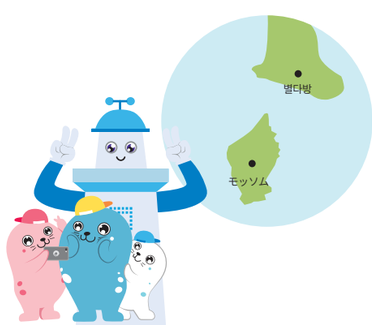

♡オススメ!
キューバのビーチに来たような感性カフェ干潟喫茶店

仙才島のカフェは、エキゾチックな感じがぷんぷん漂います。その中の干潟喫茶店は、観光客の間ではすでに口コミで広まっていたカフェです。カフェの前庭は、満潮と引き潮の影響を受ける場所で水がひいたら、人はカフェの中のぶらんこに乗ったり、サーフボードを抱えて写真を撮ったりします。レゲエ風の音楽が静かに流れる干潟喫茶店で休んで楽しんでいると、いつのまにかラテンのどこかの海岸沿いに滞在しているような気がします。

干潟喫茶店
仁川広域市 甕津郡 霊興面 仙才路55

名所紹介

霊興島

十里浦海岸
コシデの群落地として有名で涼しげな海岸

十里浦海岸は霊興島の北の端に位置しています。砂と小石が混ざっている海岸が特徴であり、夜間には水平線の向こうにきらびやかな夜景が一幅の絵のような場所です。十里浦という名前は、浦口からここまでの距離が十里であることから付けられた名前です。海岸の後ろには、コシデが群落地を作り海岸を屏風のように巻いています。100年以上前の先祖が農作業を台無しにした海風を防ぐために、あれこれ木をビーチに植えたところ、他の木はすべて死んでコシデのみ生き残ったと言われています。そのため、今では全国的に一つしかない海岸怪樹木地域として保護されています。

十里浦海岸
仁川広域市 甕津郡 霊興面 内里 734

霊興翼霊君道
海の上に流れる霊興島の話

霊興島は17個のドゥルレキルのコースを作って霊興翼霊君道と名付けました。様々なコースが用意されているので、趣向と時間の状況に応じて選択することができます。ビーチを眺めながら登山をしてもいいですし、島の風情を感じながら回ってみるのもオススメです。コースで出会ういくつかの場所を見てみると、海の風景を見ながら島の雰囲気を感じることができるヨムボッナルキルと愛郷カマケキルがあります。内5里のヨムボッナルキルは渡し船の船着き場と塩を生産していたところを巡る道であり、 内7里の愛郷カマケキルは失郷民の郷愁に共感する時間を贈ります。

歩みと星、ヒーリングとゆとりをプレゼントしてくれる島。徳積島＆蘇爺島＆掘業島

仁川の宝物　島で心の‘休止符’をうつ

徳積島

徳積面には42個の有・無人島が広がっています。島の数が多いだけに、様々なユニークな見どころがあり、甕津海岸の王様という別名がついています。その中の代表格である島がまさに徳積島です。有人島である島（徳積島、蘇爺島、掘業島、白牙島、鬱島、 池島、文甲島、善尾島）の中でサイズの面でも最も大きく、他の島に行こうとすると徳積島を経て行かなければならないからです。徳積島はその名声に相応しく、トレッキング、海水浴、海釣り、宿泊施設、レンタカーレンタルなどの旅行の利便性を備えています。最近は特に美しい景色とコーストレッキングスポットの口コミをもとに、多くの観光客が訪れる流れになっています。

Hidden Story

徳積面には42個の有・無人島が広がっています。島の数が多いだけに、様々なユニークな見どころがあり、甕津海岸の王様という別名がついています。その中の代表格である島がまさに徳積島です。有人島である島（徳積島、蘇爺島、掘業島、白牙島、鬱島、池島、文甲島、善尾島）の中でサイズの面でも最も大きく、他の島に行こうとすると徳積島を経て行かなければならないからです。徳積島はその名声に相応しく、トレッキング、海水浴、海釣り、宿泊施設、レンタカーレンタルなどの旅行の利便性を備えています。最近は特に美しい景色とコーストレッキングスポットの口コミをもとに、多くの観光客が訪れる流れになっています。

蘇爺島

蘇爺島は徳積島南側約500m距離の海の干潟を挟んだ面積3.03㎢の島です。徳積蘇爺大橋が建設されてから徳積島と1つの島のように旅行することができるようになりました。島の形は南北の長さが11.5㎞であるのに比べ、幅は狭く、中間がくびれたように曲がったり、また広がったり、半島の形を成し南に伸びていきます。小さな島ですが、徳積島のように山勢が急で「小さな徳積島」と呼ばれます。島の中央、海抜158mの国思峰を中心に100m以上の峰と、それよりも低い峰が山脈を成しています。

Tip

蘇爺島に行くなら仁川旅客ターミナルから徳積島に行く船に乗ります。約1時間かかります。仁川港に戻ってくるときは、必ず蘇爺島船着場にあらかじめ待機して搭乗しなければなりません。蘇爺島に入ってきた船は、乗船後すぐに徳積島を経て仁川港に向かうからです。

Tip

奇数の日と偶数の日で運行路線が違うので、掘業島に入島する船便もよく確認する必要があります。50分（奇数の日）かかる道を2時間10分（偶数の日）かけて帰るかもしれません。

掘業島

掘業島は徳積島から南西約13kmに位置しています。島の形が人が伏せて何かをしているようだと掘業島と名前が付けられました。清浄な自然環境に韓国のガラパゴスと呼ばれ、バックパッカーの聖地としてあげられています。ケモリ稜線に沿ってゆっくりと島の中心部を登るとぐるりと回るように美しい海岸線が広がります。海岸の奇岩怪石と丘でキャンプを楽しみながら鹿の群れに出会うことも楽しい経験になるでしょう。すでに登山同好会の間では大変有名になっており、週末の旅行を計画するなら、少なくとも一ヶ月余裕を持って乗船券予約することをお勧めします。

名所紹介

徳積島

ヌンドン小石海岸
風変わりな石と花、木が調和した海辺

ヌンドン小石海岸は黒い玉石がいっぱい敷かれた小石の海辺です。大小のきれいな石が海辺を満たしています。裸足で歩くと、自然に指圧効果を見ることができ、石を踏む音も不思議な響きを与えてくれます。海辺で砂利を枕にして横になる心地よさは、ここでしか味わえない秘密の醍醐味です。

海辺の裏の砂丘には赤いハマナスが咲いていて、左側の丘にはアカシの木があります。入り口には、葦の森が繁殖して小石海岸にふさわしい異色な景色が広がります。特に日没頃の小石海岸は西海岸最高の景観を誇ります。

ヌンドン小石マダン
仁川広域市 甕津郡 徳積面北里

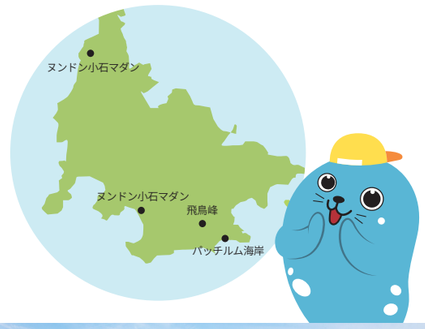



ヌンドン小石マダン
2010年美しい森全国大会受賞

西浦里は徳積島の西に位置する入り江という意味です。西浦里海岸に位置し、松の森は誰でも目を奪われるほどの風景です。海岸砂丘に沿って500m近く広がる松が歳月を重ね、安定感を与えながらも華やかな姿を維持しています。防風林で、200年以上の間、一つの場所を支えてきた木々の間に遊歩道があり、森林浴をするにもお勧めです。2010年には「美しい森全国大会」で伝統的な村の森林部門1位を占め、その真価を伝えています。

西浦里海岸
仁川広域市甕津郡徳積面　+82-32-831-6623

飛鳥峰
徳積島の秘境ポイント

徳積島は水遊びを楽しむことができる海辺以外にもトレッキングコースが整備されている島です。最も有名なコースでは、国寿峰と飛鳥峰があり国寿峰が314mで、より高いものの飛鳥峰が見晴らしが良いといわれています。飛鳥峰は高さ292mでそれほど高くなく、登山服、登山用バッグなど別に準備しなくて大丈夫ですし、子供を連れの家族も難なく登れる山です。アカマツ、コシデ、アベマキが生い茂る山道を1時間ほど登ると飛鳥峰の頂上に行くことができます。頂上には、飛鳥亭という八角亭があるので、しばらく座って景色を楽しむことをお勧めします。上から降りてくると西浦里海岸やパッチルム海岸に行くことができる通りが出てきます。

飛鳥峰
仁川広域市 甕津郡 徳積面 西浦里

Tip

パッチルム海岸は飛鳥峰のすぐ下にある海辺で、規模は小さいが静かで傾斜が緩やかで快適な休息を楽しみたい人に最適です。近くに木のデッキで作られたスカイウォークが設置されており、散策を楽しむには、かけがえのない良い場所です。



名所紹介

蘇爺島

蘇爺島灯台
叙情な気分に酔いたいなら

蘇爺島の展望台では、広がる海と共に赤い灯台を見ることができます。これが蘇爺島灯台です。蘇爺島灯台は1985年に建てられました。蘇爺島東の岩島と蘇爺島間の狭い水路を通過する船舶が転覆しないようにアシスタントの役割をするためのものでした。現在は、都市の喧騒さを避けたい人に穏やかな海、暖かい灯台でヒーリングの気持ちを感じられるようにしてくれています

蘇爺島灯台
仁川広域市 甕津郡 徳積面 蘇爺里

テプリ海岸
モーゼの奇跡が広がるところ

「テップル」とも呼ばれているテプリ海岸はティプル(茅草)がたくさん出て付けられた名前だそうです。 海辺は広く豊かな森が珍しい風景で、人的に加えられていないため自然のままのきれいな姿を感じることができます。テプリ海岸の特徴としては、「モーゼの奇跡」を体験ができることです。韓国で海が割れる現象を見られる地域はこちら蘇爺島を含めて9ヶ所です。蘇爺海路は分かれる距離は短いですが、他の場所と違って明確に海の道の形が明らかになります。また、周囲の景観と調和してエキゾチックな魅力を誇ります。

テプリ海岸
仁川広域市 甕津郡 徳積面 蘇爺里

名所紹介

掘業島

ケモリ丘
バックパッキングを計画しているなら注目

掘業島を訪れるバックパッカーが指折りの観光スポットがまさにケモリ丘です。島全体が標高100m以内の丘陵で構成されていて、見るとケモリ丘に登ると四方があいていて、美しい眺望を楽しむことができます。ケモリ丘に登ると涼しい風、夕暮れの夕焼け、そして夜空の美しい星を感じられます。ケモリ丘の頂上から夕焼けと空の星を眺めながら飲むビール一杯のゆとりと楽しさをおすすめします。ただし本人が持ち込んだゴミは、すべて持ち帰ることをお願いします。

ケモリ丘
仁川広域市 甕津郡 徳積面 掘業里

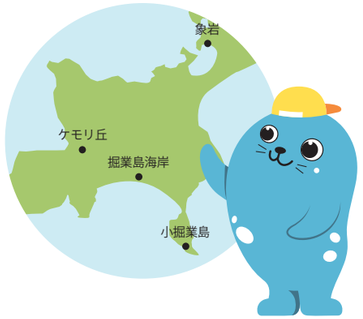

象岩
掘業島のモキミ海岸でも特異な形態の地形をみることができます。それがまさに象岩です。本当に象を似ていませんか？見る人によっては大きなペンギンやワシに見えたりするそうです。



小掘業島
掘業島海岸地形の白眉

小掘業島は別名うさぎ島と呼ばれています。地質学者たちが、国内のどこででも見るのが難しい海岸地形で特別なところであると評価を受けています。小掘業島に入島するためには掘業島のクンマル海岸の水が引くのを待ちます。引き潮時になれば砂浜に小掘業島とつながる道が現れます。小掘業島の地形は、冷たい海水と暑い空気、海水の塩分が加わって岩を溶かし出し生じた塩風化現象といいます。小掘業島は塩風化現象が現れる地形の中で、国内最長の規模を誇っています。珍しい自然の神秘を鑑賞してみてください。

小掘業島
仁川広域市 甕津郡 徳積面 掘業里

掘業島海岸
澄んだ青い休養海辺

グルオプド海岸は透明な海が広がるところです。引き潮時にも干潟ではなく、砂浜が続く海岸です。ここの砂は粒子が非常にきれいで、踏んでも足跡が残らないくらいです。海水も非常に澄んで腰の深さでもつま先の動きをすべて見ることができます。長い歳月の間、波がきれいに整備したきれいな海辺を歩いていると、いつの間にか心にゆとりが訪れるでしょう。

掘業島海岸
仁川広域市 甕津郡 徳積面 掘業里
+82-32-899-2210

仁川の風を楽しむ。ライディングしやすい良い島、長峰島＆信・矢・芽島

仁川の宝物, 島で心の ‘休止符’ をうつ

信·矢·芽島

信島・矢島・茅島は、永宗島と江華島の中間に並んで浮いている三兄弟の島です。三つの島は、すべて連島橋（島と島をつなぐ橋）でつながっており、徒歩で巡るのに適しています。 2019年53番目の大韓民国海岸ヌリキルに指定されました。この道は自転車のライディングコースにほとんど重なっています。そのため、サイクリングコースとしてのうわさが広がっています。ライディングコースは信島を囲むように続く道にはしっています。島で自転車とバイクを簡単に借りることができ、まだ準備ができていない旅行者もその気になればライディングを楽しむことができます。

Hidden Story

信・矢・芽島は、電動バイクで3～4時間あれば十分に探索できます。各島ごとに様々な見どころと観光スポットがあります。

信・矢・芽島ライディングコース>
信島船着場 ▶ 信島貯水池 ▶ 水気海岸 ▶ 海岸ヌリキル ▶ ペミクミ彫刻公園 ▶ バクジュギ



長峰島

「長い峰」という意味の長峰島はキャンプやトレッキング、自転車でのツーリングをするのに良い島です。長峰島旅行に欠かせない場所に貝·波模様の岩がありますが、干潮時にのみ見ることができる場所でユンオクコルからカマクモリ展望台まで続いた海岸沿いに位置しています。大人の背丈ほどある奇岩怪石と波状岩は奥深く神秘を感じさせます。長峰島でキャンプで有名なスポットはオンアム海岸です。無料で利用できますが、有料のような設備を備えており、愛されています。トイレはもちろん、シャワー、皿洗いのための流しまで用意されています。キャンプを楽しみながら夕暮れ時に落照を鑑賞してみると言葉を失うほど美しい景観が見られます。

Hidden Story

長峰島海岸には、お化けの話が多いところで、鬼に会ったり、鬼火を見ると、魚が多く取れ棚ぼたという話が古くから伝えられています。伝説のような話だが、驚くべきことに鬼火は魚の餌となる海底栄養である燐が発光する現象で、栄養を摂るために魚がたくさん集まることが最近証明されました。長峰島は昔から漁場で有名で、韓国の3大漁場に入るところです。

名所紹介

信・矢・芽島

ペミクミ彫刻公園
海をキャンパスにした芸術の島

芽島の端にある彫刻公園で信・矢・芽島を訪れる観光客に必須のコースとして位置づけたところです。ペミクミという名前は、ビーチの形が船の底穴のようだとして付けられた名前です。彫刻家イイルホ先生がペミクミ海岸の風景にほれて作業室をここに移し作業をしながら完成した作品を、海辺に一つ二つ置いてみたら、自然に今のペミクミ彫刻公園が作られたそうです。人々が美しい海の風景と調和した作品を鑑賞することを楽しむことが話題になり、カフェやペンションとしても利用できるようになりました。

ペミクミ彫刻公園
仁川広域市　甕津郡 北島面　芽島路140番キル41
+82-32-752-7215
入場料: 2,000ウォン

キャラクターメント photo spot

バクジュギ
ペミクミ海岸の遊歩道に沿っていくとバクジュギ海岸に届きます。バクジュギという名前は、地形がコウモリの形に似ていてつけられたものです。英語のアルファベットで「モード（Modo）」と書いた赤いオブジェが設置されており、映える撮影地として人気です。

水気海岸
閑静なロマンチックがある海

水気海岸は弓のように長く曲がった形になっています。 海辺に到着すると、まず最初にハート形の標識が目立ちます。ドラマ「フルハウス」の撮影地としても有名です。水気海岸は水深が浅く、傾斜が緩やかで子供がいる家族の旅行客も安全に楽しめる場所です。海辺の水が引くと広い干潟が広がり、 伝統的な漁業方式である石積みの堤防がそのまま姿を現し、水気海岸ならではの独特な風景を見ることができます。天気の良い日に海辺を訪れた場合は向かい側の江華摩尼山に吸い込まれるように近くに見えます。

水気海岸
仁川広域市 甕津郡 北島面 矢島里　+82-32-899-2114

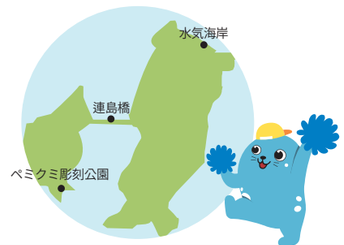

信·矢島 連島橋
島と島をつなぐ

信島と矢島をつなぐ 連島橋の長さは579mで、1992年に完工されました。 連島橋の完成で二つの島は一つの島となり、誰でも行きたいと思う時は待たずに走って行くことができるようになりました。昼間は 連島橋の上の水が抜け水床が明るくあらわれた広い干潟を見ることができます。午後には水が満ちている海岸の風景を見ることができ、日が暮れて点灯された街灯の光が海水に映し出される夜景が美しいです。

信·矢島 連島橋
仁川広域市 甕津郡 北島面 矢島里

名所紹介

長峰島

Tip

国土海洋部は、2003年にこの一帯の干潟68.4㎢を湿地保護区域に指定しました。長峰島の干潟は、貝の中で唯一刺し身で楽しめるカガミガイの国内最大の生産地でもあります。直接干潟体験を経験し、様々な魚介類を採取してみるもお勧めです。それだけ清浄地域で、自然がよく保存されており、黒いカワチドリのような絶滅の危機の鳥も見ることができる場所です。

ケッティキル
干潟の間 島の周囲の道

ケッティキルは引き潮時、一日2回現れる干潟の間の島の周囲の道を意味する韓国語「ケッティ」から始まった名前です。長峰島ケッティキルは空の道、山道、海路が絶妙に調和して有名になったところです。長峰島のケッティキルは、神仙ノリキル（8.2km）ハヌルナドゥルキル（3.2km）クビノモキル（4km）長峰海岸キル（4km）ヤダル人魚キル（4.6km）ハンドゥル海岸キル（3.5km）長峰宝物キル（4.4km）まで7つのコースで構成されています。

Hidden Story

長峰島の船着場に入ると、人魚像が観光客を歓迎します。この人魚像にまつわる伝説があります。
昔チェ氏という漁師が長峰島に住んでいました。ところが、いつからか魚が取れなくなり貧困にあえぐ境遇になってしまいました。その後いつものように網をひきあげたらチェ氏の網に人魚がかかって上がってきました。人魚の上半身は本当に美しい女性の姿であり、下半身は魚の尾が付いていたそうです。漁師のチェ氏は人魚の目を見て哀れに思い、何も言わずに再び海に戻してあげました。そして翌日からチェ氏の網にはいつも魚がいっぱいとれるようになったという話です。

天恵の自然環境を持つ平和の島。大青島＆白翎島

仁川の宝物 島で心の ‘休止符’ をうつ

大青島

大青島は、 白翎島に行く途中に小青島と共にある島です。 太古の神秘を秘めた地質学的な絶景が、大青島全体に広がっています。 また、島全体が海辺といえるほど、大青島には天然の海岸が散らばっています。 大青島の海辺は韓国屈指の美しい風景を誇ります。中までよく見える清浄海水もそうだが、押し寄せる波が高く、張りてしまい、まるで東海岸にいるような錯覚を呼び起こします。 大青島は、「宝島」と呼ばれるほど恵まれた自然景観を誇り、あまり人の手がついていない場所で、アンタクトヒーリングに最適な島として認められています。

Hidden Story

大青島は、 白翎島に行く途中に小青島と共にある島です。 太古の神秘を秘めた地質学的な絶景が、大青島全体に広がっています。 また、島全体が海辺といえるほど、大青島には天然の海岸が散らばっています。 大青島の海辺は韓国屈指の美しい風景を誇ります。中までよく見える清浄海水もそうだが、押し寄せる波が高く、張りてしまい、まるで東海岸にいるような錯覚を呼び起こします。 大青島は、「宝島」と呼ばれるほど恵まれた自然景観を誇り、あまり人の手がついていない場所で、アンタクトヒーリングに最適な島として認められています。



白翎島

白翎島は北朝鮮の長山串南休戦ラインのすぐ下に位置しており、晴れた日には北朝鮮が遠く見える西海の最北端の島です。仁川沿岸埠頭旅客ターミナルから4時間以上かかりますが、多様な自然の生態が広がる場所で行く価値のある島です。2019年には白翎・大青地質公園として認証をうけ、さらに人気を集めています。仁川から北西に191.4km離れたところに面積46.3㎢、海岸線の長さ52.4km、最高峰の高さ184mに達します。住民は3,177世帯5,657人が居住しています。最近、和洞と沙串（サゴッ）の間を防いで干拓地を埋め立てながら面積を増やし、14番目から8番目の大きさの島に変わりました。

Hidden Story

白翎島の元の名前は鵠島でした。鵠島が白翎島に名前が変わったエピソードについて二つの話があります。まずトキが白い翼を広げて飛ぶ姿のように見えて改称されたもの。二番目の話は昔、西海島のある村のソンビが長官の娘を慕って二人の将来を約束したが、これを知った長官が反対し、娘を人里離れた島に送ってしまいました。ソンビは長官の娘を見つけるのに苦労したが効果がありませんでした。そんなある日、白い鶴が白い紙をくわえ与えていく夢を見て驚いて目を覚ましてみると、本当に紙に居場所が書かれていたんです。ソンビは居場所のとおり長山串で船に乗って白翎島に来て長官の娘を見つけ懐抱を解いたという伝説です。。島を白鶴から教えてもらったということで白鶴島と呼ばれ、今日は白翎島と呼ばれるようになったそうです。



名所紹介

大青島

ノンヨ海岸
ボリビアの塩砂漠ウユニに似ている海辺

大青島の西北海岸をなすノンヨ海岸はきれいで硬い砂が絨毯のように広がっています。いくら力強く歩いても足跡一つ残らないほど硬い砂浜の周囲には岩だけど木のような木目を持っている枯木岩のような独特の奇岩怪石を見ることができます。青い波と岩が調和した塵もなくきれいなノンヨ海岸の砂浜を歩いていたらここが楽園ではないかと感嘆が自ずと出ます。ボリビアの塩砂漠ウユニに似ているので、大ユニというニックネームまで得ました。すぐ隣には、ミアドン海岸がありますが、引き潮になると一つに海辺がつながり、巨大な風景を作り出します。

ノンヨ海岸
仁川広域市　甕津郡　大青面　大青里

Tip Box
メバウィ展望台
メバウィ展望台に上がって景観を眺めると翼を広げて飛んでいく形状に似ているメバウィが見えます。昔から大青島はハヤブサの一種である「海東青」の採集地でした。そのため大青島西内洞は「メマクコル」という地名が残っているほどです。

西風パジ海岸絶壁
驚異が詰まった風景

西風パジは西海に吹いてくる風を全身で防いでくれる石という意味で付けられた名前です。強い北西風を受けて形成された60～70mの高さの海岸絶壁に囲まれており、優れた景観を誇ります。突出した海岸と壮大な崖の姿が観光客の目を魅了します。また、清浄海域で獲れた魚の醍醐味を感じることができ、磯釣りを楽しむ人々が足を止めないところです。藍色の海と空、崖が出会う景観は、それ自体でヒーリングになる風景です。

西風パジ
仁川広域市 甕津郡 大青面 大青里

玉竹洞海岸砂丘
紺青色の海と黄金の砂の砂漠

玉竹洞はエキゾチックな砂漠の風景が見られる場所です。島で砂漠に出合うこと自体が驚くべきことです。そのため‘韓国のサハラ’とも呼ばれています。長さ2km、幅1kmほどの砂丘は、風の方向と強さに応じ、常にさまざまな形を作っています。大規模な海岸砂丘と砂浜、細長い砂州が入り交じって異色な風景を作り出します。不思議なスポットで観光客から大きな愛を受けています。

玉竹洞海岸砂丘
仁川広域市 甕津郡 大青面 大青里

小青島灯台
青い海を守る番人

小青島はかつて灯台が建てられました。八尾島に最初に近代灯台が入り、小青島灯台は1908年1月に火を照らした韓国第二の灯台となった。小青島西端83mの高地にある小青島灯台は、西北一帯と中国山東半島、満州大連地方へ航海する船舶の海のアシスタントの役割を果たしてきました。2006年12月先端施設の新しい灯台が作られ、昔の灯台は任務を終えて休んでいます。作られた当時の灯台で使用した日時計が、まだその場所を守っています。

小青島灯台
仁川広域市　甕津郡　大青面
小青西路279
+82-32-836-3104

名所紹介

白翎島

沙串（サゴッ）海岸
白翎島のナポリのビーチ、天然記念物第391号

一般的に、海水がひいた海辺の砂の上を歩くことは並大抵のことではありません。細かい砂の中に足がずぶずぶ吸い込まれるからです。しかし、白翎島の沙串（サゴッ） 海岸の水がひいたら、自動車やバイクが走っても車輪が砂に沈みません。非常に特別な地形や地質の特性を持っています。このような特性を備えた海岸は、イタリアのナポリビーチと沙串（サゴッ） 海岸の世界にたった二つしかないそうです。その希少性を認められ、1997年12月30日天然記念物第391号に指定されました。

沙串（サゴッ）海岸
仁川広域市甕津郡白翎面
+82-32-899-3510



頭武津
神が仕込んだ絶景

白翎島頭武津は将軍が一緒に集まって会議する姿と似ていることから頭武津と呼ばれます。頭武津を構成する岩石は、約10億年前に積もった砂が固まって作られた砂岩が地下深く、より硬く、緻密に固まったものです。白翎島の頭武津の入り江に到着して遊覧船に乗って鑑賞する絶景は海蝕洞窟から海蝕アーチ、海蝕柱まで何を想像してもそれ以上の風景を見ることができるでしょう。

頭武津
仁川広域市　甕津郡　白翎面　蓮花里

Hidden Story

白翎島は代表伝来小説であり、パンソリ12マダンの一つである「沈清伝」の舞台です。沈清閣は沈清が身を投げた印塘水と沈清が転生したヨンボン岩が見えるところにあります。北朝鮮がよく見えるので望郷の痛みを持つ失郷民が多く訪れる場所でもあります。1階には沈清伝に関する各種資料が、2階には広報館と休憩スペースがあります。晴れた日であれば、北朝鮮の長山串が一目で見られる場所です。

沈清閣
忘れた孝行を思わせる空間

白翎島は代表伝来小説であり、パンソリ12マダンの一つである「沈清伝」の舞台です。沈清閣は沈清が身を投げた印塘水と沈清が転生したヨンボン岩が見えるところにあります。北朝鮮がよく見えるので望郷の痛みを持つ失郷民が多く訪れる場所でもあります。1階には沈清伝に関する各種資料が、2階には広報館と休憩スペースがあります。晴れた日であれば、北朝鮮の長山串が一目で見られる場所です。

沈清閣
仁川広域市 甕津郡 白翎面 鎮村里
+82-32-899-3510

コンドル海岸
長い時間 波の精魂が込められた海辺

波が石を転がし、また転がし、このような小さな豆粒になるまで、どのくらいの時間がかかったでしょうか。コンドル海岸は砂でもなく砂利でもない豆粒くらいの石がいっぱいの特別な海岸です。その希少性を認められて天然記念物第392号に指定されています。しばらく見てみると輝いている小さくきれいな石を持って行きたい気持ちになります。石一つを波が作り出すのに、少なくとも数百年は必要とします。波が長い時間や精魂を込めて作られた宝石のような石は持って行かず、いつでも白翎島を訪れて目で見てたっぷりお楽しみください。

コンドル海岸
仁川広域市 甕津郡 白翎面 南浦里1764-6
+82-32-899-3403

INCHEON & PARTNERS

인천광역시
Incheon Metropolitan City

인천관광공사
Incheon Tourism Organization